

En travetur rundt om

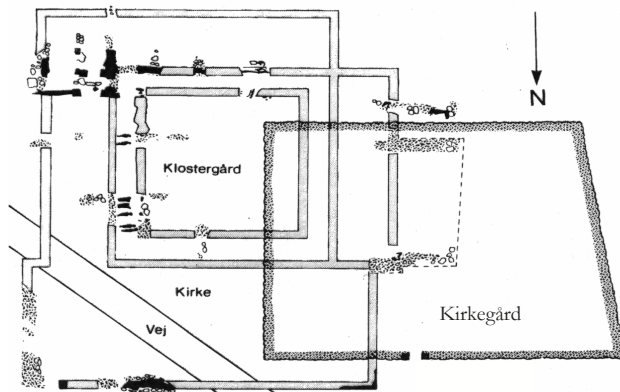
Vandkraftsøen

(6) **Tvis Kloster** blev stiftet i 1163 af Prins Buris for munke af cistercienserordenen. Klosteret blev anlagt på en lille ø mellem to åløb og kaldtes "Tuta Vallis" (den sikre dal).

Under udgravning af klosteromtten viste det sig, at klosterbygningen har ligget som et firfløjet anlæg omkring et gårdrum på 22 m x 22 m. Klosterkirken (nordfløjen) blev nedbrudt i 1698, hvorefter vestfløjen indrettedes til sognekirke (nedrevet 1889). Hvornår de to andre fløje er nedbrudt vides ikke.

Hvor klosterets oprindelige mure stod, er der opført volde af græstørv for at synliggøre klosterets beliggenhed og størrelse.

Foruden store jordbesiddelser har klosteret også haft en vandmølle, teglovne og sandsynligvis et klokkestøberi.



Plan med de udgravede dele af Tvis Kloster

(7) **Folkeparken** blev anlagt som beskæftigelsesprojekt under anden verdenskrig. I parken står en mindesten til markering af 100 års jubilæet for stavnsbåndets ophævelse. Stenen blev oprindeligt rejst i 1888 i det daværende Wiums anlæg ved Nørreport i Holstebro.

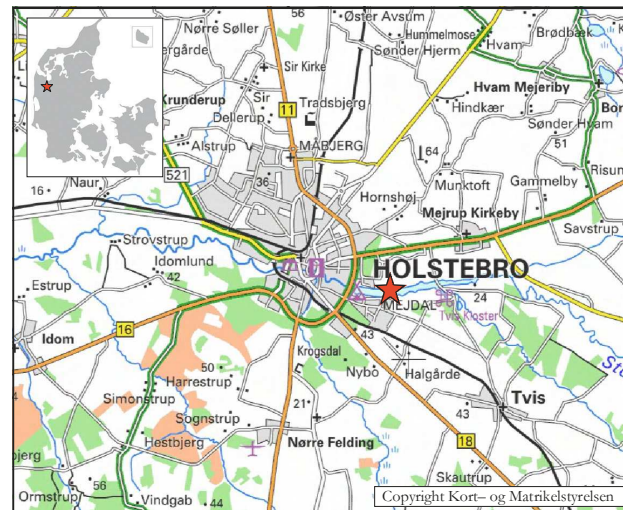
I 1989 blev tv-stationen **TV Midt-Vest (8)** bygget mellem Folkeparken og vandkraftsøen, med den markante skulptur Kaos Tempel af Frithioff Johansen.

Sådan finder du Vandkraftsøen

Vandkraftsøen er en del af Storå, der løber gennem Holstebro by. Søen ligger i den østlige del af byen mellem Ringvejen og Tvis Møllevej

Start og afmærkning: (ca. 7,5 km). Turen starter naturligt ved Vandkraftværket ved Ringvejen, men der er også mulighed for tilgang til stien ad flere offentlige veje. Stien er markeret hvor den drejer.

Bemærk at stien på nogle stræk følges med både cykel- og ridestier.



Yderligere information fås hos:

Holstebro Kommune

Rådhuset

Kirkestræde 11

7500 Holstebro

Tlf.: 96117500. Fax: 96117002

E-mail: naturogmiljo@holstebro.dk - www.holstebro.dk



Holstebro Kommune



Egentlig ligner vandkraftsøen en naturlig sø, men den er skabt kunstigt ved opdæmning af Storå. Vandkraftsøen blev anlagt fra 1940 til 1942 som beskæftigelsesarbejde med dæmningen over Storå. Under vandspejlet ligger å'ens snoede løb stadig og udgør en del af søens bund med vekslende vanddybde og strømforhold til følge.



(1) Kraftværket ved dæmningen producerede i begyndelsen mere strøm end Holstebro by kunne forbruge. Nu produceres mindre end 2 procent af byens elforbrug, svarende til ca. 600 parcelhuse.

(2) stryget. Ved vandkraftværket er der i 1989 bygget et stryg der giver laks og ørred mulighed for at komme forbi opstemningen. Stryget erstatter en dårligt fungerende fisketrappe, der blev bygget samtidig med vandkraftværket. Der løber omkring

1.000 liter vand pr. sekund i stryget.


(3) Uhregård nævnes første gang i 1633 som "Wre". Gården måtte afgive det største samlede arealer, da vandkraftsøen blev etableret. I dag er gården en moderne privat ejendom.

Der kendes rester af stenalderboplads langs hele Storå. De er næppe synlige, og flere af dem ligger i dag på søens bund. Den største boplads ligger ved Uhregård. Her er fundet stenredskaber både fra jægerstenalderen og bondestenalderen. En fin stensat grav er udgravet på en sydvendt terrasse, ned mod søen.



Tusindårshaven

(4) Tusindårshaven. Som en hilsen fra det andet til det tredje årtusinde, har Holstebro Kommune plantet egetræer i et kvadrat på 1 x 1 km. Kvadratet indgår i Tusindårshaven på Sletten (Boligkvarteret på nordsiden af søen). Her er områderne mellem boligerne udlagt til fritidsarealer med en eksperimentel kombination af skovplantning og græsningslandskab.



Tvis Mølle

(5) Vandmøllen på klosterøen. Eneste bygning, der er bevaret på klosterøen, med relation til fortiden, er møllehuset med sin vandmølle - et såkaldt underfaldshjul. Huset er genopført i 1997, og fremtræder som miniemuseum.