



DK **Praktisk info**

Vandreruten omkring Ferring Sø er ca. 9 km lang. En lille del af vandreturen går gennem en dyreindhegning. Skræm ikke dyrene – hvis de får fred og ro, gør de dig ingenting.

Har det regnet meget, kan vandstanden i søen stå højt. Derfor kan vandtæt fodtøj nogle gange være en fordel. Ferring sø er desværre ikke ren nok til, at den er egnet til at bade i.

DE **Praktische Informationen**

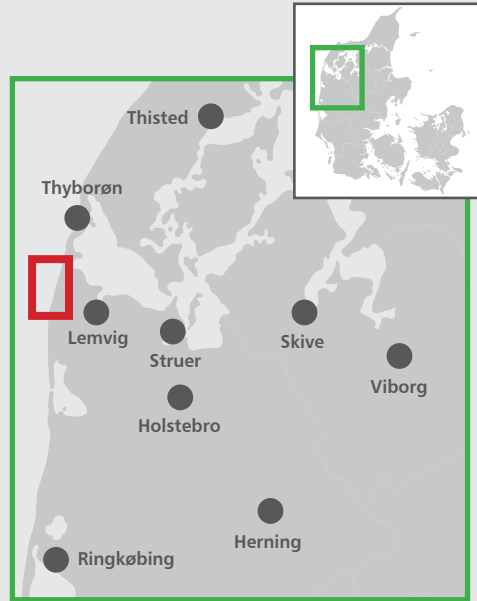
Die Wanderoute um den See Ferring Sø ist ca. 9 km lang. Ein kleiner Teil der Route führt durch ein Tiergehege. Erschrecken Sie die Tiere nicht – wenn sie in Ruhe gelassen werden, tun sie nichts.

Wenn es viel geregnet hat, kann der Wasserstand im See hoch sein. Daher empfiehlt es sich manchmal, wasserdichte Schuhe zu tragen. Das Wasser des Sees Ferring Sø ist leider nicht so sauber, dass man in ihm baden kann.

UK **Practical information**

The hike around Ferring Lake is approx. nine kilometres. A short stretch of it takes you through a fenced-in area for domestic animals. Do not frighten the animals – if they are left in peace, they will leave you alone.


When there has been heavy rain, the water level in the lake can be very high and it would be a good idea to wear waterproof footwear. Unfortunately, Ferring Lake is not clean enough for swimming.



Naturstier Ferring Sø er finansieret af:




Den Europæiske Landbrugsfond for Udvikling af Landdistrikterne: Danmark og Europa investerer i landdistrikterne



Lemvig Kommune



COM-PL0T.DK 15.567118 - FORSIDEFOTO: CARSTEN KIDMØSE



DK Ferring Strand

Ferring strand er i dag et stort sommerhusområde. Mellem sommerhusene ligger en håndfuld små fiskerhuse, der fortæller, at området engang husede et lille fiskersamfund. Fiskerne tog på havet for at fange torsk og kuller i åbne både, som de satte i vandet fra stranden.

Høfderne langs Ferring sø

Siden 1875 har man beskyttet kysten med høfder. Høfdeblokkene blev ofte støbt på stedet, men materialerne blev fragtet hertil på et lille tipvognstog. Nu er sveller og togskiner fjernet, og der er i stedet etableret en cykelsti på en stor del af strækningen.

Ferring Sø

En vandretur rundt om Ferring Sø fører dig gennem et utal af landskabs- og naturtyper. På vestsiden går du i det forblæste klitlandskab med havets susen for ørerne. Her finder du også våde enge og store hede-arealer. På østsiden fører den markerede vandrerute dig gennem det kuperede istidslandskab med høje skrænter, der dannede kysten i en periode efter den sidste istid.



DE Ferring Strand

Ferring Strand ist heute ein großes Ferienhausgebiet. Zwischen den Ferienhäusern liegt eine Hand voll kleiner Fischerhäuser, die davon zeugen, dass hier im Gebiet einst ein kleiner Fischerort lag. Die Fischer fuhren in offenen Booten aufs Meer, die sie vom Strand aus zu Wasser ließen, um Dorsch und Schellfisch zu fangen.

Die Buhnen am See Ferring Sø

Seit 1875 schützt man die Küste durch Buhnen. Die Buhnenblöcke wurden vor Ort gegossen, aber die Materialien wurden mit einem kleinen Kipplorenzug hierher transportiert. Heute sind die Schwellen und Zugschienen entfernt und stattdessen wurde auf einem großen Teil der Strecke ein Fahrradweg angelegt.

Der See Ferring Sø

Ein Spaziergang um den See Ferring Sø führt durch zahlreiche Landschafts- und Naturtypen. An der Westseite geht man durch die sturmumtoste Dünenlandschaft und hat immer das Rauschen des Meeres in den Ohren. Hier findet man auch Feuchtwiesen und große Heideflächen. An der Ostseite führt die gekennzeichnete Route durch die hügelige Eiszeitlandschaft mit hohen Steilhängen, die nach der letzten Eiszeit eine Zeit lang die Küste bildeten.

UK Ferring Beach

Ferring Beach is now a large summer cottage area. A handful of small fishermen's houses are scattered among the holiday homes and tell the visitor that the area used to be home to a small fishing community. The fishermen went out to sea to catch cod and haddock in open boats, which they launched from the beach.

The breakwaters along Ferring Lake

Since 1875 the coast has been protected by breakwaters. The breakwaters were often cast on site, but the materials were transported to the site on a small quarry train. Sleepers and rails have now been removed, and a bicycle track has been established on a long stretch of the old railway.

Ferring Lake

A hike around Ferring Lake takes you through a vast number of different types of landscape and countryside. On the west side you're walking in the windblown dune landscape hearing the whistling of the sea. There are also meadows and large moors. On the east side the marked hiking route takes you through the hilly Ice Age landscape with steep slopes which formed the coast in a period following the last Ice Age.

