

Gudernes stræde

Denne folder dækker Gudernes stræde mellem Kirke Såby og Gadstrup. Der er yderligere to foldere der dækker resten af Gudernes stræde.



Mosede Fort



Vellerup Vig

Fra Mosede Fort til Vellerup Vig

Gudernes stræde er en ca. 64 km lang vandrerute gennem natur- og kulturhistoriske landskaber. Flere steder er der gode muligheder for små afstikkerer og rundture. Langs hele ruten er der opsat vejviserpæle og omkring 80 fortællepæle med korte tekster der refererer til såvel det særegne i naturen som kulturen og lokalhistorien.

www.gudernesstraede.dk

På hjemmesiden kan du:

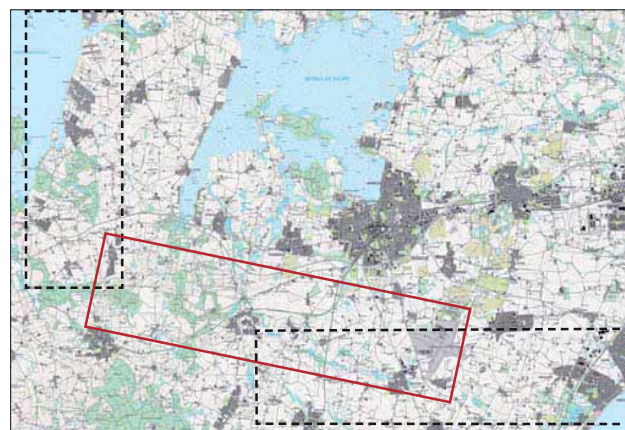
- Se og printe kort over hele ruten med markerede fortællepæle.
- Læse alle pæleteksterne og se billeder fra ruten.
- Læse om Martien A. Hansens essay »Gudernes Stræde« der har givet ideen, og ikke mindst navnet, til vandreruten.

Færdselsregler

Man skal vise hensyn over for dyre- og planteliv og over for de mennesker der bor langs ruten. Bemærk at der visse steder på ruten er indskærpede færdselsregler. Disse er markeret på pælene.

Offentlig transport

Der er gode muligheder for at komme til og fra Strædet med tog, bus, cykel eller bil. Der er togstationer i Karlslunde, Gadstrup og Lejre. Man kan komme med bus til f.eks. Snoldelev, Øm, Kirke Saaby, Kirke Sonnerup, Rye, Ejby, Kyndeløse og Kirke Hyllinge. (Se f.eks. www.rejeplanen.dk)



Gudernes stræde er blevet til gennem samarbejde mellem Danmarks Naturfredningsforening i Lejre, Roskilde, Solrød og Greve, De historiske foreninger i Bramsnæs, Hvalsø og Lejre, samt Lejre Kommune, Roskilde Kommune, Solrød Kommune og Greve Kommune. Projektet er støttet økonomisk med tilskud fra tips- og lottomidler til friluftslivet, Lokale Grønne Partnerskaber og Danmarks Naturfredningsforening.

www.dn.dk/lejre, www.dn.dk/roskilde, www.dn.dk/solroed, www.dn.dk/greve

Du har brug for naturen. Og den har brug for dig!



Græsege ved fjorden



Følfod

Hvor hedelandet øst for Lejre er sletteland, udjævnet og opfyldt af istidens smeltvand, er landskabet vest for Lejre anderledes præget af istidens frem og tilbage tilstand efterladende sig bakke- drag på op til 80-90 meter, højtliggende søer, dødis- huller og kildespring højt oppe på bakkeskråningerne.

Slettelandet og bakkelandet brydes af det store midt- sjællandske åsystem med Langvad å mod øst, Lavringe å i syd og Hule å mod vest, der alle tre løber sammen ved Lejre, for så ad Kornerup å og sø, at nå frem til Kat- tingesøerne og Roskilde Fjord.

Et afvandingsområde på flere hundrede kvadratkilo- meter.




Lavringe Å

Et historisk væsentligt biløb er Lejre å, der har udløb til Roskilde Fjord ved Sluphusene nordvest for Gevninge. Et tilbagevendende spørgsmål er: Har man kunnet sejle til Lejre og hvornår?



Landevejshøjen og Øm Jættestue



Indtil 5500 år gamle højjanlæg så som dysser, jættestu- er og stenalderhøje findes i stort tal, især på dalskrånin- gerne ned mod åløbene. Hertil kommer de højtliggende



Solopgang

bronzealderhøje ved siden af hjulspor og vejstrækninger. Undertiden synes samspillet af høje i rækker at have en rituel funktion og betydning. Sikkert er det, at flere af højene har haft betydning som signalhøje – bavnehøje – hvor man kunne bringe bud fra høj til høj og over lange strækninger. Der er høje og rækker af samme langs hele strædet – og mangfol- digheden af høje fortsætter op i Hornsherred langs hele Isefjordskysten.



Alm. lungeurt og anemone

Gl Lejre er midtpunktet i »Gudernes Stræde«. »Lejrekongerne sad ved denne Vej som Ræve. De sad også med Sporer i begge Sjællands Flanker. Sådan et Område duede som Rygrad i den begyndende Rigsor- ganisation som overleveringen tillægger Skjoldungeti- den i Germansk Jernalder. En politisk Enhed har tilmed

GUDERNES STRÆDE

KIRKE SÅBY – GADSTRUP

betydet en officiel kultisk Enhed. Det vigtige Hærstræde har også været Gudernes Vej« skriver Martin A. Hansen.

Lejres storhed har været undertrykt på grund af mangel på dokumentation. Men i de seneste 25 år er der kommet »syn for sagn«. 3 store arkæologiske udgravninger, samt en række mindre har sat tingene på plads. Her var det Skjold, Roar og Rolf regerede. Her var det at Bjowulf kæmpede med Grendel og vandt. Her var det, at Danmark blev født.



Skibssætningen i Gl. Lejre

De seneste udgravninger og fund understreger Lejres betydning fra ca. år 400 til år 1000 om end meget endnu ligger i svøb.

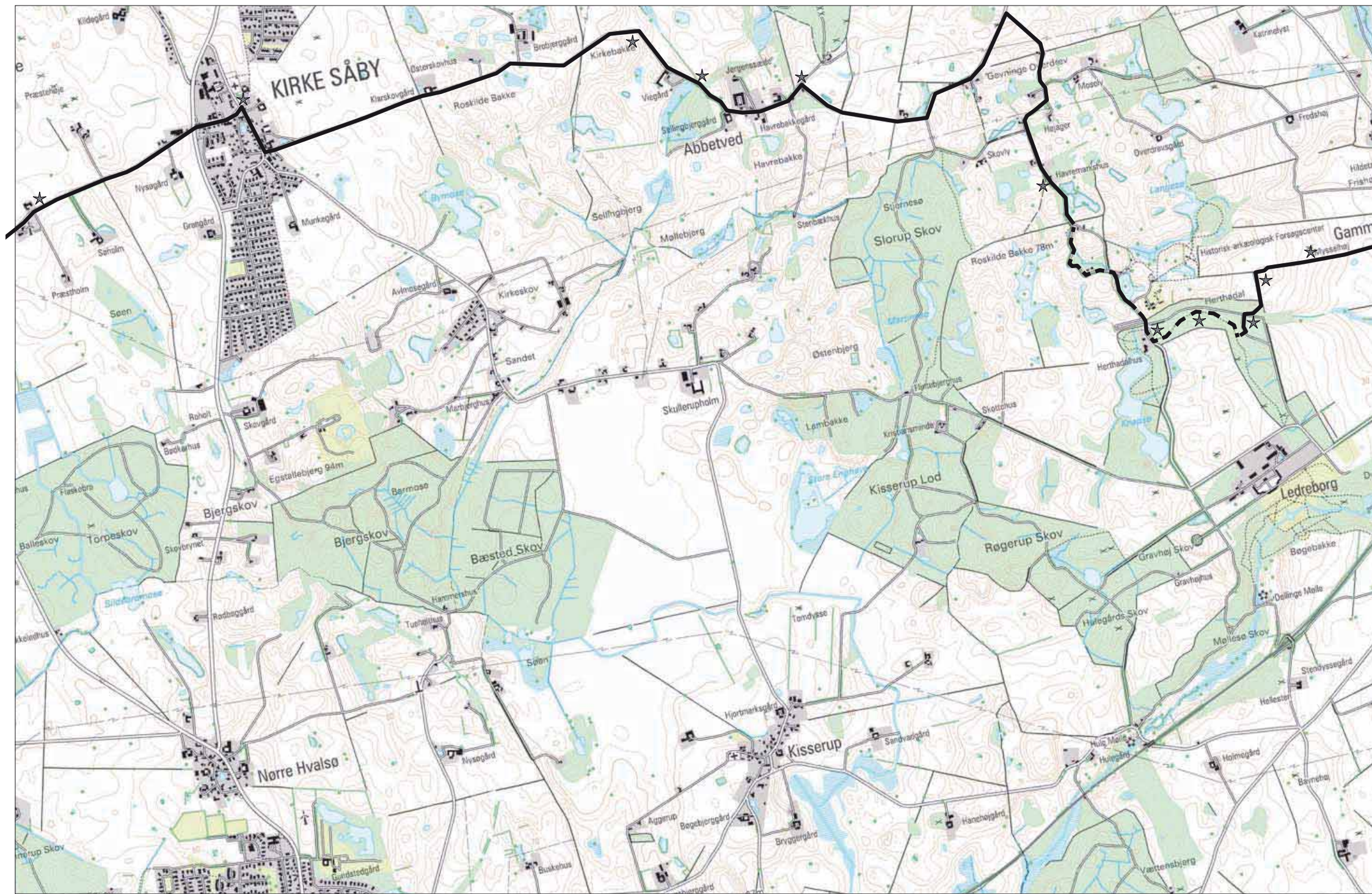


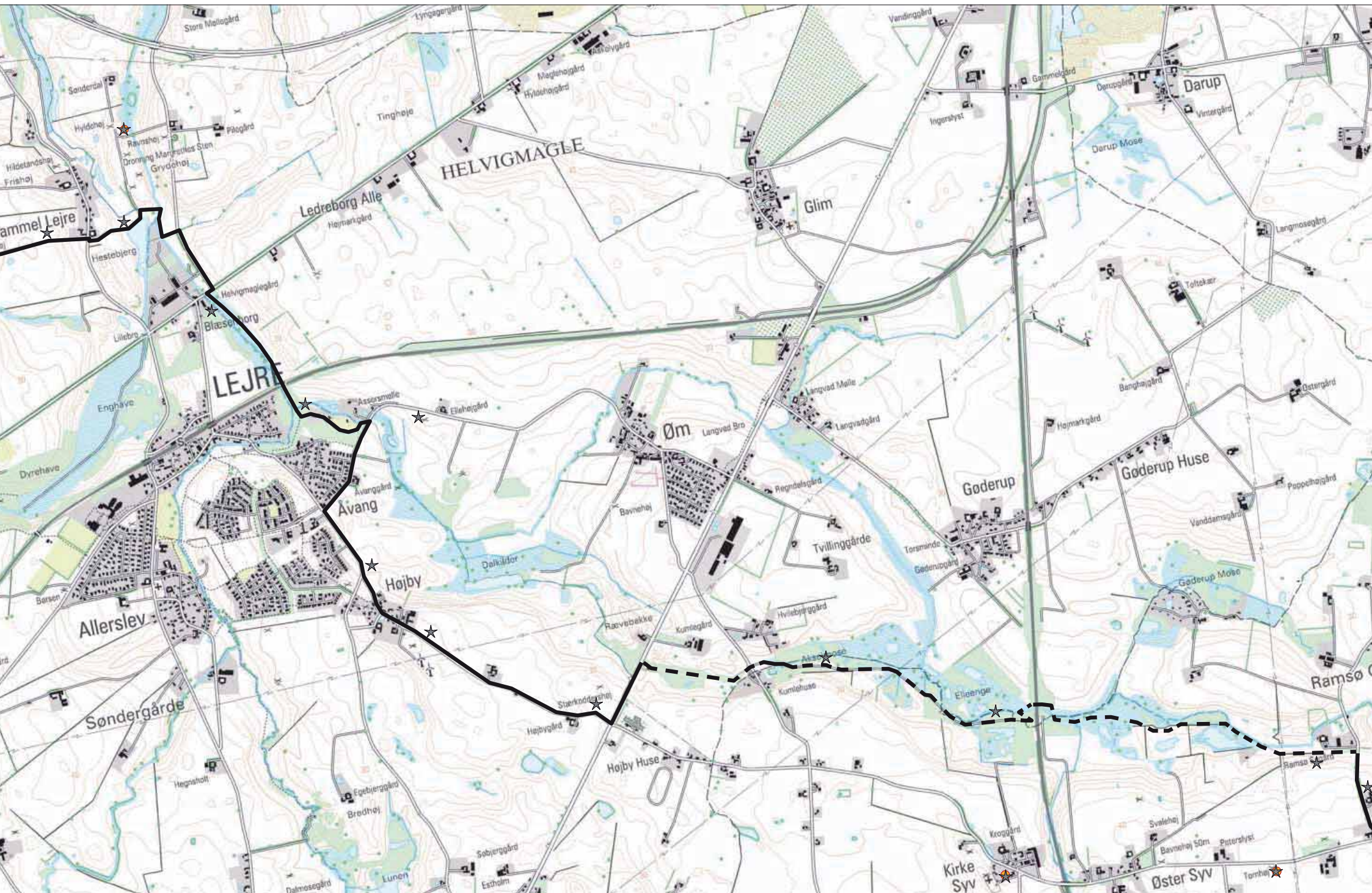
Tjærenelike

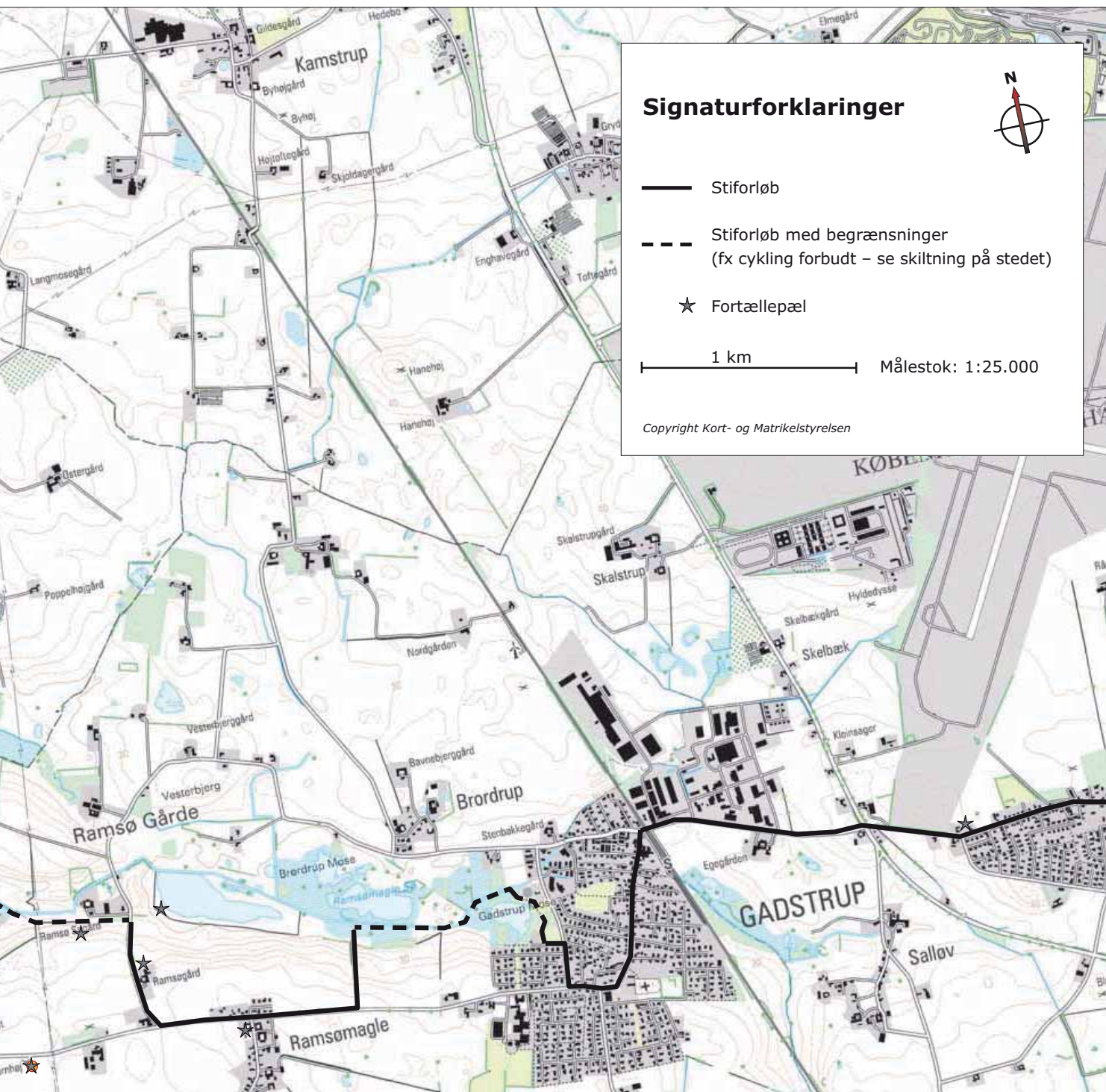


Græshoppe.









Signaturforklaringer



- Stiforløb
- - - Stiforløb med begrænsninger
(fx cykling forbudt - se skiltning på stedet)
- ★ Fortællepæl

1 km Målestok: 1:25.000

Copyright Kort- og Matrikelstyrelsen