

## VELKOMMEN TIL SPORET VED HØGSGÅRD OG HUNSKJÆR

Den afmærkede rute er ca. 2½ km lang. For kviernes skyld er det vigtigt at du holder hunden i snor. God tur.

### 1 GENERATIONERS UDFLUGTSMÅL

Sporet starter ved Gejlgård Bakke. Her fra har man gennem generationer nydt den storslåede udsigt over Nissum Bredning. I klart vejr kan du se både Thy, Mors, Salling og Thyborøn.

Gejlgård Bakke ligger på en højderyg dannet under den sidste istid. Det var hertil, at isbræen nåede, og bakken er dannet af det jord, grus og sten, som isen skubbede foran sig. Nord for vejen er landskabet ud mod Limfjorden karakteristisk med de mange smeltevandsdale med vandløb. Endnu et spor fra istiden - man ser dalene skære sig gennem agerlandet, så vandet fra den smeltende is kunne løbe ud i fjorden.

### 2 SLÆGTSGÅRDE

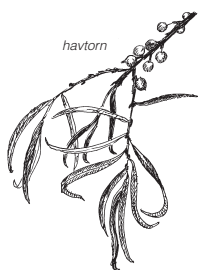
Både Høgsgård og Hunskjær er gamle slægtsgårde. Hunskjær har været ejet og drevet af samme familie i seks generationer og Høgsgård i fem.

### 3 ET BARSKT LANDSKAB

På nordsiden af skrænterne møder du et helt andet og barskere landskab end ved sporets start. De lerede klinte rejser sig 25-30 meter over Limfjordens smalle strand. Ned mod stranden går du gennem skoven af tjørn, der som regel ses som buske. Her er det de græssende kvier, der har opstammet træerne på denne karakteristiske måde.

Ved højvande æder bølgerne af klintens fod. Især i vinterhalvåret skrider store stykker ned, så lerklumper, træer og buske gør det vanskeligt af færdes på stranden.

Visse steder kan Limfjorden tage op til flere meter landbrugsjord om året. Træer og buske er skåret til af den salte blæst, og kun det mest robuste kan gro her. For eksempel havtorn, hvis gule bær lyser op om efteråret og vinteren. I det tætte krat finder mange fugle og dyr føde og skjul.



### 4 KVIER PÅ MARKEN

På turen rundt i sporet ved Høgsgård er det de grønne græsmarker, der dominerer. Græsset er en vigtig afgrøde som foder til malkekøer, kvier og kalve, der går ude i sommerhalvåret.



Byg  
Vårbyg og vinterbyg er den mest dyrkede kornart i Danmark. Byg anvendes især til dyrefoder og ølfremstilling. Den kendes let på de lange stak - de lange "hår", der sidder på akset i toppen af bygplanten.

### 5 DIGER AF GRÆSTØRV

Vinkelret på kysten møder du her nogle jorddiger. Der findes ingen optegnelser, som kan komme med et bud på deres alder, men de er formodentlig flere hundrede år gamle. De er etableret af græstørv, og har givetvis været noget højere end de fremstår i dag. Digerne har dels tjent som skel mellem de to ejendomme dels som værn mod den barske vind. Digerne er i dag fredede.



Kløver  
Den findes som rødkløver og hvidkløver, navngivet efter blomstens farve. Kløver er kendetegnet ved, at den kan indsamle sit kvælstof fra luften. Den sås oftes sammen med græs eller korn og dyrkes til foder til køer.

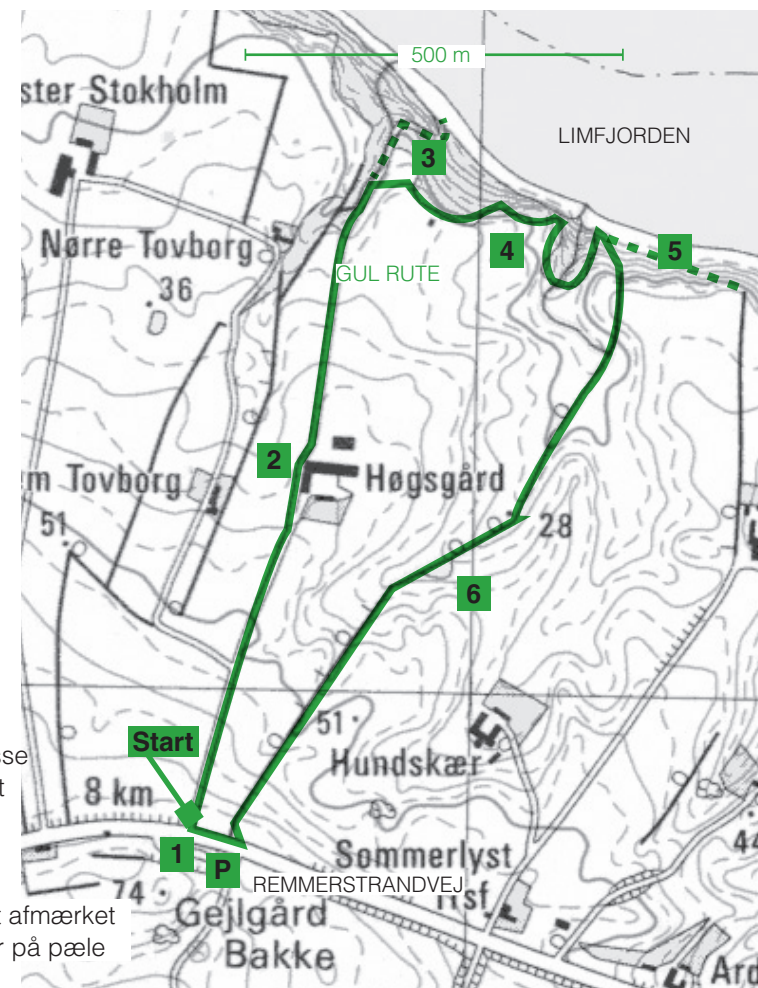
### 6 LEVENDE HEGN GIVER LÆ

På Hunskjærs store græsarealer er der flere steder plantet blandede hegn, som giver levesteder og skjul for vildtet. Kreaturerne på markerne søger også læ, når vestenvinden bliver alt for skarp.

### LANDMANDENS AFGRØDER

Hvede

Hvede er verdens vigtigste kornart, og en af de mest dyrkede i Danmark. Den umodne hvedemark kendes på sin blågrønne farve. Akset i toppen har igen stak, "hår". Hveden bruges til dyrefoder og mel.



Se efter  
den gule folderkasse  
– her starter sporet



Ruten er på sporet afmærket  
med gule trekkanter på pæle

## PROJEKT AGERHØNE

Sporet er placeret i kerneområdet for Projekt Agerhøne. Det er et samarbejde om at forbedre levevilkår for dyr og fugle i det moderne landbrugslandskab ved Nr. Nissum og Gudum.

Deltagerne er 32 lodsejere, frivillige naturelskere, jægere, hundesportsfolk, Lemvig Kommune og HedeDanmark. Ved optællinger hvert forår og efterår registrerer de antallet af agerhøns i området til gavn for forskningen hos Danmarks Miljøundersøgelser på Kalø.


Agerhønen er en indikator for højt naturindhold. Hvis agerhønen har det godt, trives viben, lærken, fasanen, haren og insekterne også.

Målet med Projekt Agerhøne er derfor at bevare og fremme den eksisterende agerhønebestand. Det sker ved sikre og forbedre de eksisterende levesteder samt ved at skabe nye levesteder gennem aktiv vildt- og naturpleje. Sidegevinsterne er bedre muligheder for friluftsliv og en fælles forståelse for markvildtets værdi i området.

Indsatsen for agerhønen på de i alt 1.200 hektar jord er styret og inspireret af en forvaltningsplan. Såkaldte markvildtstriber er det vigtigste værktøj. Markvildtstriber er en del af det dyrkede areal og kan bestå af: insektvold, barjordsstribe, vildtafgrøde, sprøjte- og gødningssfri randzoner, kortslåede græsstriber og spredt buskbeplantning. Sammensætningen af markvildtstriberne afhænger af, hvad der findes på markerne ved siden af striberne.

Der er desuden etableret 18 kunstgrave til ræve, så det bliver lettere at begrænse rævebestanden.

Yderligere oplysninger om Projekt Agerhøne: Jytte Paarup, tlf. 97 89 10 29.

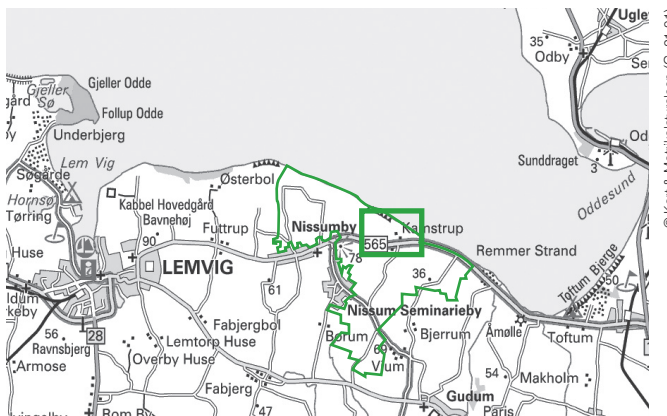


## KORTSIGNATURER - RUTEKORT

	Løvskov		Sø/Hav/Vandløb
	Granskov		Mose/sump
	Bymæssig bebyggelse		

	Levende hegn		Jorddige
	Skrænt		Sti
	Jernbane		Markvej
	Vej		Gul rute

4 Henvisning til forklaring



Sporet ved Høgsgård og Hundskær ligger ca. 8 km. øst for Lemvig. Den grønne firkant viser udsnit svarende til rutekortet på indersiderne. Den tynde, grønne streg viser afgrænsningen af agerhøneprojektet.

GPS-kordinater til startpunktet: 56.3371°, 8.251266°.



HUND I SNOR

## PRAKTISKE OPLYSNINGER

Du er gæst på lodsejerens private ejendom, og han har åbnet sporet for færdsel til fods.

Sporet kan delvis være trampestier, og derfor kan årstiden og planternes vækst påvirke passagen.

## SPØRG LANDMANDEN

Landmændene vil gerne fortælle om, hvad der sker i landskabet og på sporet lige nu.

Du er velkommen til at ringe til dem:

Høgsgård: Erik Høgsgård, telefon 97 89 10 99

Hundskær: Jens Bendtsen, telefon 97 89 10 29

## Projekt „Spor i Landskabet“ åbner markerede spor i hele landet.

Projektet har følgende samarbejdspartnere:

Danmarks Naturfredningsforening · Dansk Skovforening  
Friluftsrådet · Kommunernes Landsforening · Landbrugsraadet  
Landdistrikternes Fællesråd · Skov- og Naturstyrelsen  
Støttet med tilskud fra tips- og lottomidler til friluftslivet

Tekst: Niels Stidsen · Tegninger: Michael Petersen

Yderligere oplysninger om „Spor i Landskabet“ fås hos:  
Landbrugsraadet, Axeltorv 3, 1609 København V  
Telefon 33 39 40 00 · Fax 33 39 41 61

WWW.SPOR.DK



SPOR0326 · Anette Larsen · 01/2009

# Sporet ved Høgsgård og Hundskær

