

Floraen i området

Der er en mangfoldig flora med mange smukke og ret sjældne vilde blomster i området. Den fredede orkidé, purpur-gøgeurt, gror også her.

Tjek gøgeurt – tjek tjærenellike, tjek dagpragtstjerne. På en junidag kan du sætte 50 flueben på en liste over forskellige vilde blomster.

Purpur-gøgeurt er truet i den danske natur og er derfor fredet - altså gerne se, men ikke røre – og det er strafbart at grave op, plukke eller tage frø af den. Den er desværre også gået meget tilbage i dette område. Men også ret sjældne vilde blomster som vandkarse, engkarse, engkabbeleje, farve-gåseurt, tjærenellike, vandrøllike, sand-hanekro, skjolddrager, sæbeurt og mark-rødtot ses i området.

Herudover ses en masse smukke vilde blomster som bakke-nellike, dag-pragtstjerne, aften-pragtstjerne, trævlekrone, nikkende-limurt, blæresmælde, døvnælde, kæruld, svaleurt, gyldenlak-hjørneklap, anemone, kællingetand, alm. fredløs og dusk-fredløs, nyse-røllike, eng-nellikerod, fingerbøl, kær-galtetand, baldrian, blåmunke, blåklokke, rødknæ, læge-oksetunge, eng-forglemmigej, kongelys og mange flere.

Langs åbredden og søbredden ses gul iris, vandkarse, og ude i vandet hvid og gul åkande og vandranunkel.

Sommerfugle

På en solskinsdag i foråret eller sommeren ses mange forskellige sommerfugle. De finder nektar i engens mange blomster. F.eks. tiltrækker blåhat, som der er mange af på engen, mange sommerfugle. Citronsommerfugl, dagpåfugløj, blåfugl, grønhåret kålsommerfugl, aurore, tidselsommerfugl, nældens takvinge, perlemorfugl og mange flere ses i området.

Årsagen til de mange sommerfugle er, at der gror mange af sommerfuglenes yngleplanter i området. Citronsommerfuglen lægger sine æg på tørst, admiral på brændenælde, grønhåret kålsommerfugl på engkarse osv. Andre æglægningsplanter i området (for andre sommerfugle): løgkarse, kællingetand, katost, viol, slåen, røn, vejbred, alm. syre.



Blomster- og urtestien (6 km)

Ved Storå vest for Holstebro

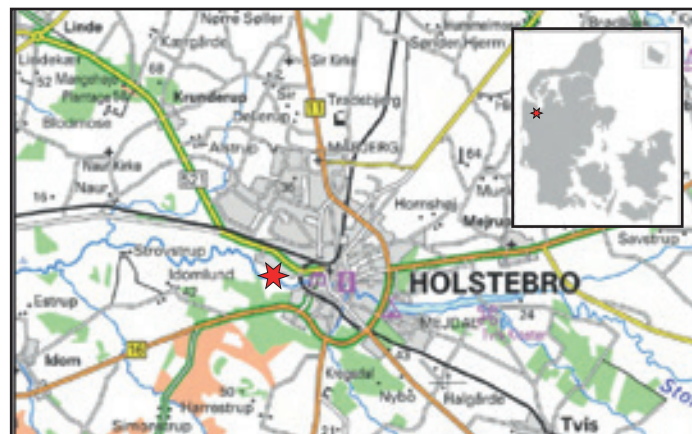
Vest for Holstebro ligger der et fint naturområde helt bynært og tæt på byens boligområder. Storå slynger sig gennem området mod vest ud af byen. Langs med åen ligger eng- og overdrevsområder med en mangfoldig flora. Noget er udplantet, men det meste forekommer naturligt. Frøjk Bæk løber også gennem området og udmunder i Storå. Midt på engdraget ligger der en sø.

Storå løber i en flad smeltevandsslette dannet i istiden, men der ses også skrænter op til højere områder. Disse er dannet ved smeltevandsflodens erosion.

Den 6 km lange Blomster- og urtesti løber både langs åen på det lave engområde og kommer op på skrænterne med spektakulære udsigter over ådalen

Her finder du Blomster- og Urtestien

Stien ligger ved Storå, i den vestlige del af Holstebro. Fra jernbanebroen for enden af Engvej, og ud mod vest mellem Storå og boligkvarteret Vængerne kan du følge rundstrækningen. Det er også muligt at komme på stien ved f.eks. Havrevænget, hvor en trappe fører ned til stien.



Yderligere information fås hos:

Holstebro Kommune

Rådhuset
Kirkestræde 11
7500 Holstebro
Tlf.: 96117500
E-mail: tm@holstebro.dk - www.holstebro.dk
(alle fotos i folderen af Anders Bech)

Vandreture

Blomster- og urtestien



HOLSTEBRO
KOMMUNE



1



5a



5b



5c



6b

Urter i området

Der findes også en del spiseligt 'ukrudt' i området i form af snapseurter, vilde eller forvildede krydderurter samt bærbuske og frugttræer.

Snapseurter i området

Kvan, prikbladet perikon, sødskaerm, mynte, gul snerre, rejnfan, røllike, skovmærke, klitrose (og andre hyben), egeknopper, pors, hyldeblomst, brombær, fugle-kirsebær, slåen, æbler og paradisæbler m.fl.

Gourmet-urter i området

Løgkarse (lø), skovsyre, rams-løg, skov-løg, vinterkarse, skvalderkål, stor nælde og mælkebøtte.

Bær og frugt i området

Brombær (br), hindbær (hi) (både røde og gule), hyldebær, mirabeller, fugle-kirsebær, æbler, paradisæbler. Og ved legepladsen og fodboldbanen til glæde for børnene: Solbær, ribs, stikkelsbær, solstik, skovjordbær, æbletræer og søde mirabeller.

1 Jernbanebroen over Storå

Jernbanebroen (1) opførtes oprindeligt i 1903-1904, og Hering-banen førtes over Storå i 1905. Broen blev renoveret i 1946.

2 Holstebro Renseanlæg

Holstebro Centralrenseanlæg med mekanisk, biologisk og kemisk rensning af spildevand fra Holstebro By og omegnsbyerne ud til Skave og Borbjerg i øst, Naur i vest og Tvis i syd. Fra stien ses først de forskellige rensenanke. Længere fremme - ved træbroen - kan man inde på rensenanlæggets areal se en lagunesø. Her løber regnvandet igennem, for at urenheder kan nedfældes, inden regnvandet udledes i Storå. Der er udløb fra lagunesøen under træbroen og ud i Storå.

3 Fårehegnene

Der findes et fårehegn på hver side af Storåstien. Fårene er en del af naturplejen af området. Hvis der ikke er får i et hegn, kan man gå herind med sin hund og slippe den løs.

4 Boldbane og legeplads

Her er der plantet frugttræer og bærbuske til glæde for børnene. Legepladsen og boldbanen er for alle børn.

5 Sø med ø

På søbredden udfor bænken gror eng-kabbeleje (5a). I søkanten ses flere steder gul iris (5b) og i søen gror hvid åkande (5c). I søen ligger en ø. Der er som regel en del ynglende andefugle og agerhøns på øen og ved søbredden.

6 Den vilde orkidé: purpur-gøgeurt

Alle danske vilde orkidéer er fredede. Det gælder også områdets purpur-gøgeurt (6a). Gøgeurterne er i tilbagegang i Danmark, fordi engene ikke i dag bliver afgræsset af køer. Det betyder, at orkidéerne bliver overgroet af kraftige stauder og selvsåede træer og buske. I området her er det især mjødurt, pil og glansbladet hæg, der overgror gøgeurten. Frivillige klipper omkring gøgeurterne for at undgå overgroning. (6b). Alligevel er purpur-gøgeurt i tilbagegang i området og bliver sværere og sværere at finde.

7 Frøjk bæk

Frøjk bæk slynger sig smukt gennem området og udmunder i Storå ved kanopladsen (7).

8 Vald. Birn A/S

Vald. Birn A/S er et af Nordeuropas største jernstøberier. Der er også en stor maskinfabrik på arealet.



br



hi



lø



7



6a



9



10



11



12



13

9 Udsigt over Storå med Storådalens Golfbane

Rutens vestligste punkt er en udsigtsbænk (9) med vue ud over åen og Storådalens Golfbane. Langs stien her står mange træer af fugle-kirsebær.

10 Frøjk Kanoplads

Her kan kanosejlere holde hvil på turen (10). Der er ikke teltplads ved denne kanoplads.

11 Snapseurter: mynte og sødskærm

Langs granhegnet findes her først mynte, dernæst et område med sødskærm (11).

12 Snapseurter: klit-rose og pors

Der står forskellige vilde roser på engen, mest hundero- se og desværre også den invasive rynket rose/ hyben-rose. Her lige før laksestryget står en lille gruppe med klit-rose (12), hvis hyben anses som de bedste til snaps, men også de andre hyben er gode til snaps. Nedenfor helt nede ved åen står en lille gruppe pors.

13 Krympejord (Fårestier)

Bemærk terrasserne i skrænten på den anden side af Storå (13) Terrasserne kaldes "Krympejord" eller "Fårestier".

De er dannet ved en geologisk proces. Forskelle i de øverste jordlag får jorden til at skride ud i terrasser, der holdes sammen af det tætte græsdekke på skræntens overflade. Terrasserne forstærkes af de græssende dyr der bruger dem til at gå på.

14 Lakse-stryget

Lakse-stryget blev anlagt i 2013. Her kan du være heldig at se laks og havørreder der gyder. Chansen er størst i december måned. Om sommeren ses vandranunkel (14).

15 Snapseurt: kvan

Der står en stor pil ved træbroen. Ved denne står en del kvan (15). Kvanen var vikingernes vigtigste urt. Den holdt dem fri for skørbug. Vikingerne kaldte deres køkkenhave for "kvangården". Kvanen her er en fjeld-kvan. Der står også en del angelik på den vådeste del af engen. Den er nært beslægtet med kvan. Det er dog fjeld-kvan, der bruges i snaps eller som krydderurt.

16 Bro over overløb

Efter den store oversvømmelse fra Storå i Holstebro i 1970 blev overløbet her gravet, så Storå ved høj vandstand får en hurtigere gennemstrømning ud mod vest. Broen over overløbet blev etableret, fordi der især i vinter- og forårsmånederne ofte løber vand via overløbet.

17 Gourmeturten: løgkarse


Løgkarse (17) blev tidligere opfattet som noget besværligt ukrudt, men med Nomas nordiske køkken blev løgkarse og ramsløg pludselig udnævnt som Nordens bedste vilde gourmet-krydderurter. Kan du ikke finde løgkarsen ved overløbet, ses den også mange steder langs Skolestien i halvskyggen under buske og træer tæt på Skolestien.

18 Privat dyrehegn

Stien går her forbi et privat dyrehegn (med krondyr). Dyrene her er blevet den helt store attraktion. Stien går her på privat grund, nemlig vest og syd om "Slottet". Ejerne pointerer, at hunde **skal** føres i snor på deres område.

19 Tjærenellike

Den smukke tjærenellike (19) står flere steder langs ruten og på engen. Der står bl.a. en gruppe langs stien mellem dyrehegnet og Storå.




14



15



17



19

Blomster og Urtesti- Lauget

Blomster- og urtestien er skabt på baggrund af et borgerforslag om tilgængelighed til naturen. I området har en gruppe af frivillige arbejdet for at bevare purpurgøgeurten ved at slå de aggressive vækster, der overgror orkidéerne. Trods indsatsen er orkidéerne i tilbagegang. Lauget står for en naturpleje, der forsøger at bevare orkidéerne i området, men også at understøtte flora/urte-diversiteten herunder også at bevare de mange sommerfugle-"æglægnings"planter.

Blomsterlauget kunne godt bruge flere frivillige, så hvis det har din interesse, kan du melde dig ind i lauget v/Anders Bech, tlf. 60822215.



Signaturforklaring:

 Blomster- og urtesti (ikke markeret)

 Se beskrivelsen for stedet i folderen

 Klaplåge

Kort: Copyright SDFE



Hunde bør altid være i snor